

**Nabovarsel**

Sendes til berørte naboer og gjenboere  
For tiltak etter plan- og bygningsloven av 27. juni 2008 nr. 71 § 21-3

Saksnr

TIL EIER/FESTER AV NABO/GJENBOER EIENDOM		NABO/GJENBOER EIENDOM			
Eiers/festers navn SAMIEIET STØPERIET DAMSGÅRDSUNDET		Gnr 158	Bnr 87	Festenr	Seksjonsnr
Adresse POSTBOKS 44 NYGÅRDSSTANGEN		Adresse			
Postnr 5838	Sted BERGEN	Postnr	Sted		

TILTAK PÅ EIENDOMMEN:					
Adresse Damsgårdsveien 83B, 85 og 87			Postnr. 5058	Poststed Bergen	
Eier/fester Damsgårdsveien 87 AS	Gnr. 158	Bnr. 89	Festenr.	Seksjon	Kommune Bergen

DET VARSLES HERVED OM:					
<input type="checkbox"/> Nybygg	<input type="checkbox"/> Anlegg	<input type="checkbox"/> Endring av fasade	<input type="checkbox"/> Oppretting/endring av matrikkelenhet (eiendomsdeling) eller bortfeste		
<input type="checkbox"/> Påbygg/tilbygg	<input type="checkbox"/> Skilt/reklame	<input type="checkbox"/> Innhegning mot veg	<input type="checkbox"/> Midlertidig bygning, konstruksjon eller anlegg		
<input type="checkbox"/> Bruksendring	<input type="checkbox"/> Antennesystem	<input type="checkbox"/> Riving	<input type="checkbox"/> Annet:		
Dispensasjon etter plan- og bygningsloven kapittel 19					
<input type="checkbox"/> Plan- og bygningsloven med forskrifter	<input type="checkbox"/> Kommunale vedtekter	<input type="checkbox"/> Arealplaner	<input type="checkbox"/> Vegloven	Vedlegg nr. B-	

AREALDISPONERING – SETT KRYSS FOR GJELDENE PLAN		
<input type="checkbox"/> Arealdel av kommuneplan	<input checked="" type="checkbox"/> Reguleringsplan	<input type="checkbox"/> Bebyggelsesplan
Navn på plan Damsgårdssundet Nord, planid 17150000		

BESKRIV NÆRMERE HVA NABOVARSELET GJELDER	
Fradeling gangvei 2, Fri 1, F2-1, F2-2 og Fe 2, iht. reguleringsplanen.	
Vedlegg nr. Q-1	

SPØRSMÅL VEDRØRENDE NABOVARSEL RETTES TIL:		
Ansvarlig søker/tiltakshaver: Damsgårdsveien 87 AS		
Kontaktperson, navn Adv. Eric A. Rundhovde	E-post ear@dalheimrasmussen.no	
Telefon 55547070	Mobiltelefon 90076815	Søknaden kan ses på (ikke obligatorisk): www.

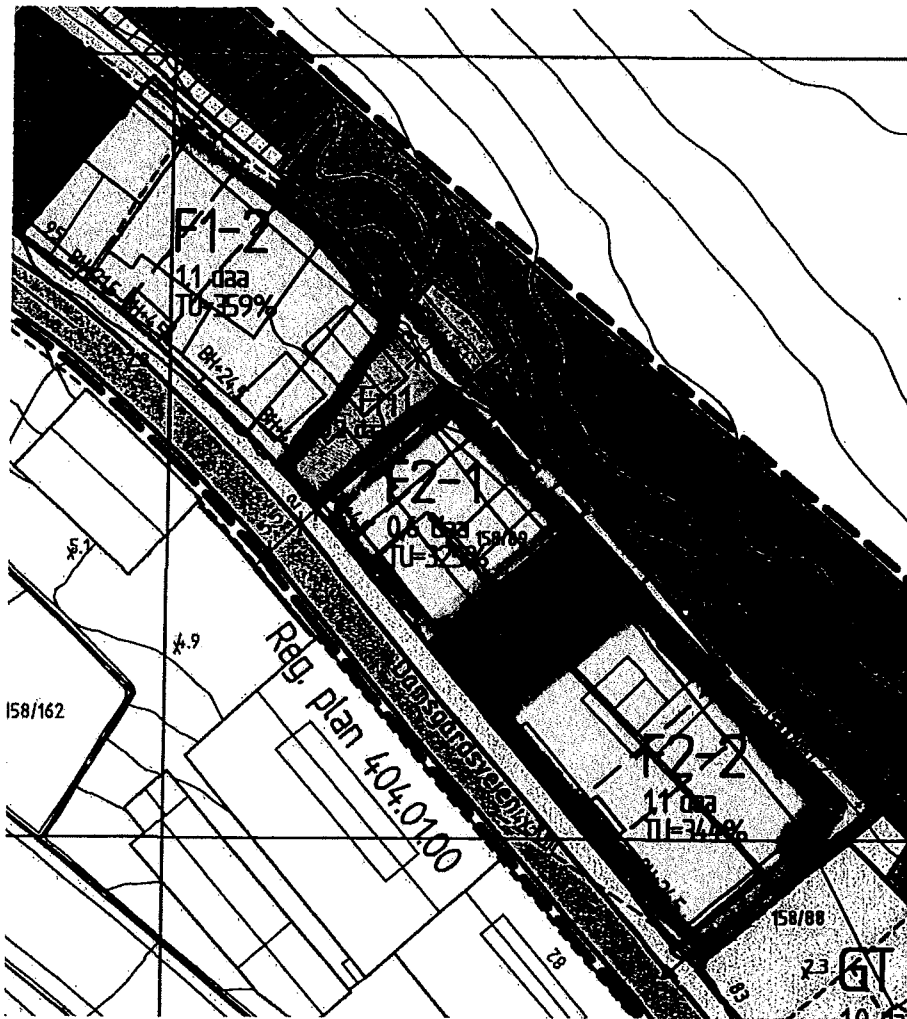
MERKNADER SENDES TIL:		
Eventuelle merknader skal være mottatt innen 2 uker etter at dette varsel er sendt. Ansvarlig søker/tiltakshaver skal sammen med søknad sende innkomne merknader og redegjøre for ev. endringer.		
Navn Adv. Erik A. Rundhovde	E-post ear@dalheimrasmussen.no	
Postadresse Postboks 2026 Nordnes	Postnr. 5817	Poststed Bergen


FØLGENDE VEDLEGG ER SENDT MED NABOVARSELET:			
Beskrivelse av vedlegg	Gruppe	Nr fra-til	Ikke relevant
Dispensasjonssøknad / vedtak	B	-	<input checked="" type="checkbox"/>
Situasjonsplan	D	1 - 1	<input type="checkbox"/>
Tegninger snitt, fasade	E	-	<input checked="" type="checkbox"/>
Andre vedlegg	Q	1 - 1	<input type="checkbox"/>


UNDERSKRIFT:	
Tilsvarende opplysninger med vedlegg er sendt i nabovarsel til berørte naboer og gjenboere. Mottagere av nabovarsel fremgår av kvittering for nabovarsel.	
Sted, dato Bergen 01.07.2019	Underskrift av ansvarlig søker/tiltakshaver OLE HEDERAND KLEPPE Med blokkbokstaver: OLE HEDERAND KLEPPE

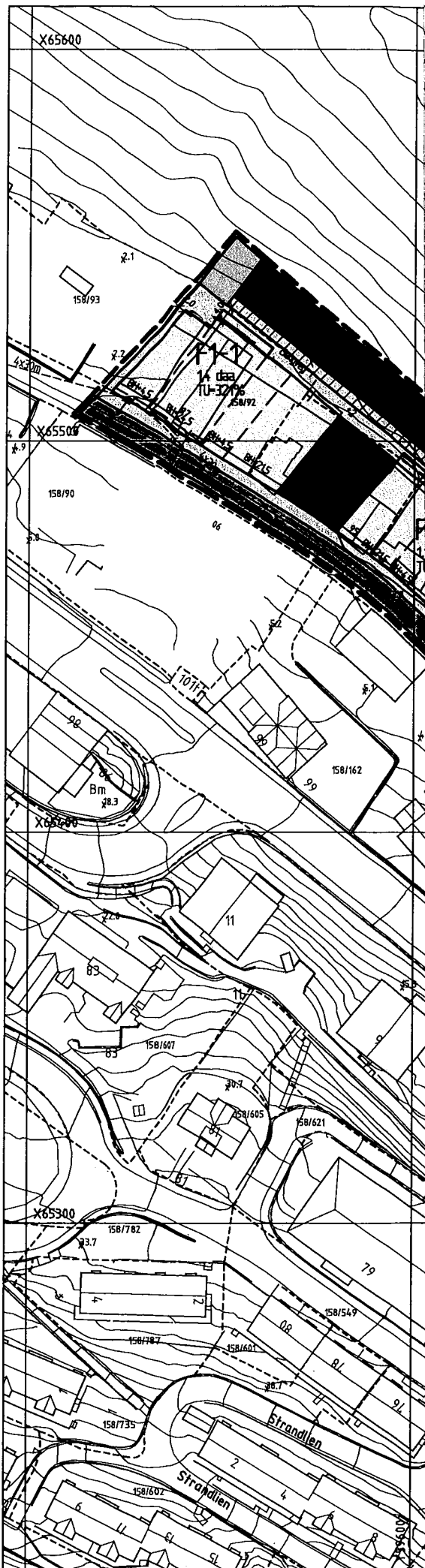


Q-1



 = FRADELING GANGVEI 2 OG FRI 1

 = FRADELING F2-1, F2 2 OG F2-2



**BYGG SOM SKAL RIVES**

**G** SOSI ver. 3.4

**25 REGULERINGSFORMÅL**


**LINJE- OG PUNKTSYMBOLER**

- Illustrasjon av planens begrensning (vist 1m utenfor juridisk plangrense)  
Juridisk plangrense (1201) sammenfaller med 1202
- Formålsgrense (1202)
- Grense for bevaring (1207)
- Byggegrense (1211)
- Regulert senterlinje (1221)
- Frisiktlinje i vegkryss (1222)
- Bebyggelse som forutsettes fjernet (1215)
- Avkjørsel (1242)
- TU** Tomteutnyttelse
- BH** Maks byggehøyde angitt ved maks kotehøyde
- Mur

**BASISKART**

- Eiendomsgrense (4011)
  - Eksisterende bebyggelse (5001)
- Grunnkart Bergen, kvalitet: A  
Koordinatsystem: Bergenshalvøen  
Ekvidistans: ... 1m

Kartmålestokk: 1:1000



**Reguleringsplan med tilhørende bestemmelser for:**  
**veien, gnr 158, bnr 77 -86, 88, 89, 91 og 92 m.fl.**

**Polit. Plannr. 17150000**

**Reguleringsloven**

	Dato	Dato plankart	Dato bestemmelser
	07.01.03	—	—
	13.10.05	04.07.05	04.07.05
	26.10.05-24.11.05	04.07.05	04.07.05
	27.09.07	18.12.06	18.12.06
	15.10.07	18.12.06	18.12.06
	16.12.07	15.10.07	15.10.07
Plan utarbeidet av: For Bob i samarbeid med HLM arkitektur og plan Smedsvik Landskapsarkitekter	<b>Saksnummer:</b>	<b>200212136</b>	
	Siste revisjonsdato plankart	15.10.07	

bystyret sitt vedtak:

Seksjonsleder